

Via C. CANTU' / Via De GASPERI

Mappa senza titolo

Scrivi una descrizione per la tua mappa.

Legenda

Via Cesare Cantù

Lat: 45°44'13.06"N
Lon: 9°25'4.88"E



Via Cesare Cantù



10 m

Via C. CANTU' / Via De GASPERI

Mappa senza titolo

Scrivi una descrizione per la tua mappa.

Legenda

📍 Via Cesare Cantù



N. 1 telecamera OCR per lettura targhe

N. 1 telecamera per contesto

**N. 1 unità radio 5,4 Ghz con prolunga su palo (2 – 3 m)
per trasmissione a Ponte di Bianca**

Box a palo

Alimentazione da impianto esistente

Piazza REPUBBLICA

Mappa senza titolo
Scrivi una descrizione per la tua mappa

**Nuovo
contatore**

**Passaggio in vie
cavi IP esistenti**

**Lat: 45°43'44.91"N
Lon: 9°24'17.47"E**

Legenda
Via Cesare Cantù

Piazza della Repubblica



10 m

Piazza REPUBBLICA

Mappa senza titolo

Scrivi una descrizione per la tua mappa.

Legenda

 Via Cesare Cantù



N. 1 telecamera OCR per lettura targhe

N. 1 telecamera fissa di contesto

**Radio 5,4 Ghz per connessione a Comune
(prolunga per palo)**

Box a palo

**Alimentazione da nuovo contatore da
raggiungersi tramite vie cavi esistenti (50 m)**

Via PAPA GIOVANNI (dir. MUNICIPIO)

Mappa senza titolo

Scrivi una descrizione per la tua mappa.

Legenda

Via Cesare Cantù



Lat: 45°43'21.99"N
Lon: 9°24'6.49"E

Via Papa Giovanni (dir. Municipio)



10 m

Via PAPA GIOVANNI (dir. MUNICIPIO)

Mappa senza titolo

Scrivi una descrizione per la tua mappa.

Legenda

📍 Via Cesare Cantù



N. 1 telecamera OCR per lettura targhe

N. 1 telecamera fissa di contesto

Radio 5,4 Ghz per connessione a Campanile

Nuovo palo (altezza 10 m fuori terra).

Box a palo

Alimentazione da nuovo contatore ipotizzato reso a 20 m da raggiungersi tramite scavo in terra

Via PILATA (Casetta degli Alpini)

Mapa senza titolo
Scrivi una descrizione per la tua mappa.

Legenda
Via Pilata - Casetta Alpini



Lat: 45°43'6.36"N
Lon: 9°23'57.04"E




Via PILATA (Casetta degli Alpini)

Mappa senza titolo

Scrivi una descrizione per la tua mappa.

Legenda

 Via Pilata - Casetta Alpini



N. 1 telecamera OCR per lettura targhe

N. 1 telecamera fissa di contesto

**n. 1 Radio 5,4 Ghz per connessione a incrocio
via Pilata / via Moro**

Box a palo

Palo di nuova fornitura (5 m f.t.) .

**Alimentazione da nuovo contatore reso a
base palo.**


**ATTENZIONE A TESATA ELETTRICA
ESISTENTE.**

Via BRUGHIERA

Mappa senza titolo

Scrivi una descrizione per la tua mappa.

Legenda

 Via Pilata - Casetta Alpini



Scavo su asfalto di 30 m verso
contatore esistente per
postazione via Pilata / via Moro

Lat: 45°43'14.50"N
Lon: 9°23'43.75"E

Prosecuzione cablata in vie cavi
esistenti verso postazione
Pilata / via Moro

Via Pilata / Via Moro

Via Brughiera

Via BRUGHIERA

Mappa senza titolo

Scrivi una descrizione per la tua mappa.

Legenda

Via Pilata - Casetta Alpini



N. 1 telecamera OCR per lettura targhe

N. 1 telecamera fissa di contesto verso entrata

Box a palo

Palo di nuova fornitura (5 m f.t.)

Alimentazione da contatore esistente per postazione via Pilata / via Moro da raggiungersi tramite vie cavi di nuova formazione (30 m su asfalto)

Connessione cablata verso postazione via Pilata / via Moro per rilancio a Campanile

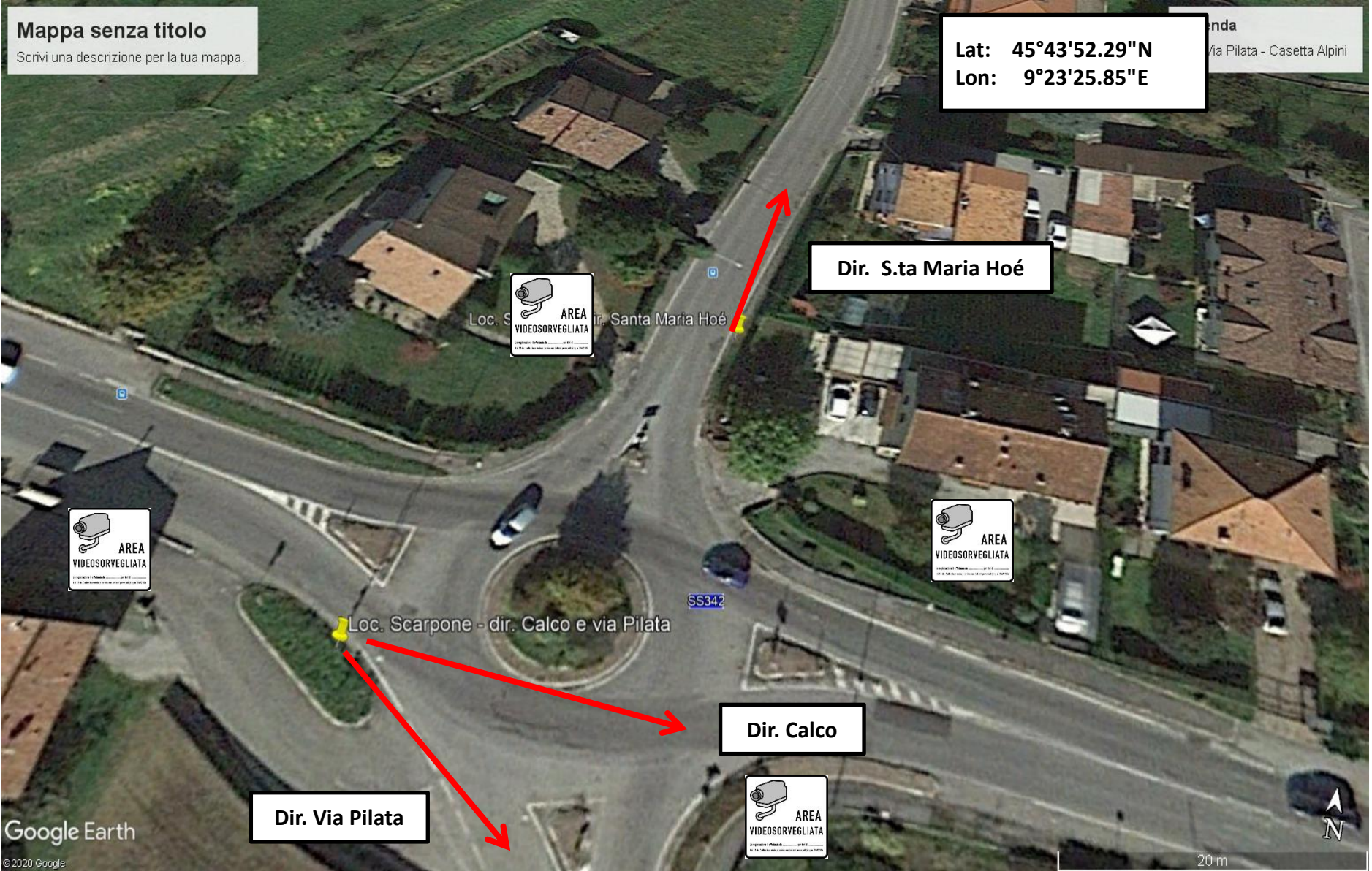
1.09 m

Loc. SCARPONE

Mappa senza titolo
Scrivi una descrizione per la tua mappa.

Lat: 45°43'52.29"N
Lon: 9°23'25.85"E

nda
via Pilata - Casetta Alpini



Dir. S.ta Maria Hoé

Loc. Scarpone - dir. Santa Maria Hoé

Dir. Calco

Dir. Via Pilata

Dir. Calco

Loc. SCARPONE – Dir. Via PILATA e CALCO

Mappa senza titolo

Scrivi una descrizione per la tua mappa.

Legenda

 Via Pilata - Casetta Alpini



N. 2 telecamera OCR per lettura targhe di cui una a maggior risoluzione per sezione rotonda

Box a palo

Palo I.P. esistente (n. 0604)

Alimentazione da nuovo contatore reso all'interno dell'aiuola del palo.

Connessione via 4G



2.94 m

Loc. SCARPONE – Dir. S.ta MARIA HOE'



1 telecamera OCR per lettura targhe

Connessione via rete 4G

IPOSTESI DI UTILIZZO PALO E ALIMENTAZIONE PREVISTA PER IL PROGETTO DEL MERATESE

© 2016 Google
© 2016 Google
© 2009 GeoBasis-DE/BKG

Google earth

45°43'53.66"N 9°23'27.32"E elev 313 m alt 315 m

Segnala un problema

Via MONS. MOZZANICA

Mappa senza titolo

Scrivi una descrizione per la tua mappa.

Legenda

- 📍 G.G.T. - Giulio Giovanzana Trasformazioni Srl
- 📌 Via Mons. Mozzanica



Lat: 45°44'4.15"N
Lon: 9°23'23.82"E

Via Mons. Mozzanica

Via della Salute



Via MONS. MOZZANICA

N. 2 telecamere OCR per lettura targhe

Box a palo

**Palo di nuova fornitura (5 m f.t.).
Permesso da chiedere a privato.**

**Alimentazione da nuovo contatore
ipotizzato a base palo**

Palina per nuovo contatore

Connessione via rete 4G

Legenda

-  G.G.T. - Giulio Giovenzana Trasformazioni Srl
-  Via Mons. Mozzanica



Via DELLA SALUTE – Dir. MONDONICO

Mappa senza titolo
Scrivi una descrizione per la tua mappa.

Legenda
@ G.C.T. Giulio Giovannone Trasformazioni Srl

Lat: 45°44'17.62"N
Lon: 9°23'23.95"E



Via della Salute dir. Mondonico



N. 1 telecamera OCR per lettura targhe

Box a palo

Palo di nuova fornitura (5 m f.t.)

Alimentazione da nuovo contatore ipotizzato a base palo distribuzione

Palina per nuovo contatore da raccordarsi tramite scavo in terra (15 m)

Connessione via rete 4G



Via DELLA SALUTE – Dir. MONTICELLO

Mapa senza titolo

Scrivi una descrizione per la tua mappa.

Legenda

G.G.T. - Giulio Giovenzana Trasformazioni Srl

Lat: 45°44'14.59"N

Lon: 9°23'22.94"E

Via della Salute - dir. Monticello



Via DELLA SALUTE – Dir. MONTICELLO

Mappa senza titolo

Scrivi una descrizione per la tua mappa.

Legenda

- G.G.T. - Giulio Giovenzana Trasformazioni Srl
- Via Mons. Mozzanica



N. 1 telecamera OCR per lettura targhe

Box a palo

Palo di nuova fornitura (5 m f.t.)

Alimentazione da nuovo contatore ipotizzato a base palo

Palina per nuovo contatore

Connessione via rete 4G



Via STAZIONE

Mappa senza titolo

Scrivi una descrizione per la tua mappa.

Legenda

📍 Municipi
📍 G.G.T. - Giulio Giovenzana Trasformazioni Srl

Lat: 45°43'39.94"N

Lon: 9°24'9.02"E



Via Stazione

Via Stazione



Via STAZIONE



N. 1 telecamera OCR per lettura targhe

N. 1 telecamera fissa di contesto

Box a palo

Unità radio 5,4 Ghz per connessione a Municipio

Portale a sbraccio di nuova fornitura (con eventuale prolunga di 2 – 3 m)

Alimentazione da nuovo contatore da raggiungersi con scavo su asfalto (15 m)

Palina per nuovo contatore

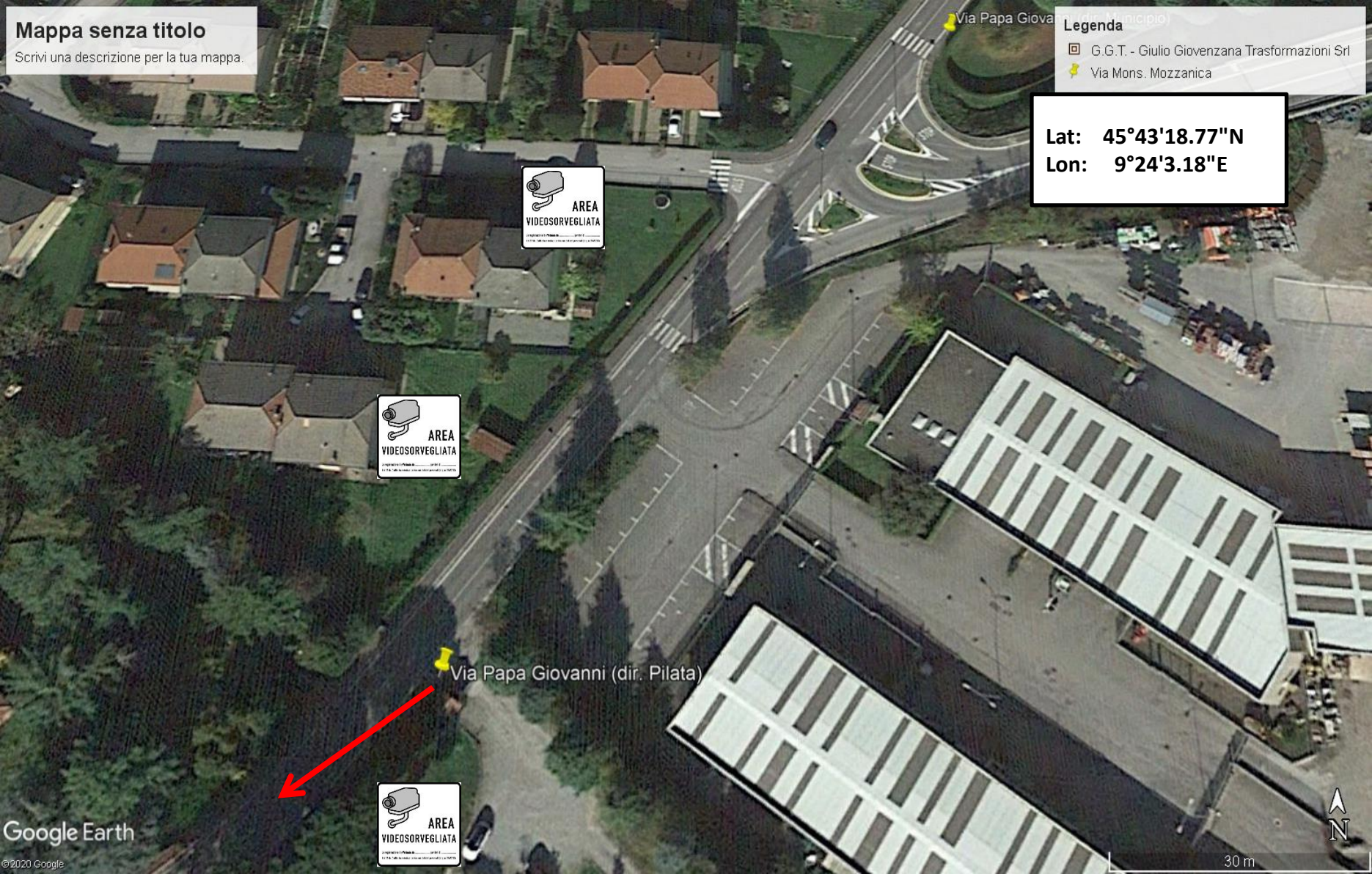
Via PAPA GIOVANNI (Dir. Via Pilata)

Mappa senza titolo
Scrivi una descrizione per la tua mappa.

Legenda

- G.G.T. - Giulio Giovenzana Trasformazioni Srl
- Via Mons. Mozzanica

Lat: 45°43'18.77"N
Lon: 9°24'3.18"E



Via PAPA GIOVANNI (Dir. Via Pilata)

Mapa senza titolo

Scrivi una descrizione per la tua mappa.

Legenda

- G.G.T. - Giulio Giovenzana Trasformazioni Srl
- Via Mons. Mozzanica



N. 1 telecamera OCR per lettura targhe

N. 1 telecamera fissa di contesto

Box a palo

Coppia unità radio 5,4 Ghz per connessione a postazione in Papa Giovanni e successivo riancio a Campanile.

Palo di nuova fornitura (8 m f.t. + eventuale prolunga di 2 – 3 m)

Alimentazione da nuovo contatore ipotizzato a base palo distribuzione da raggiungersi con scavo in terra (15 m)

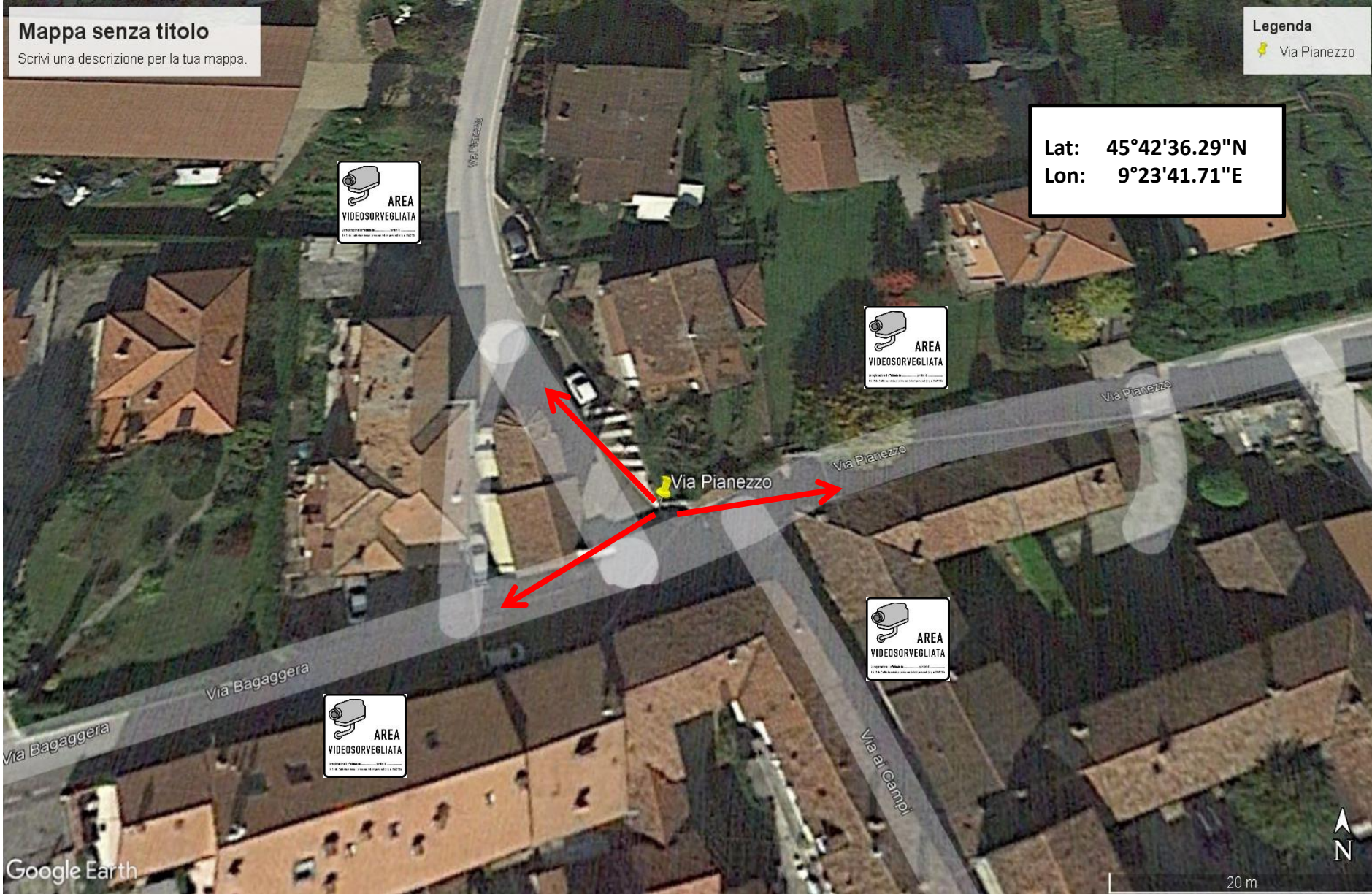
Palina per nuovo contatore

Via PIANEZZO

Mappa senza titolo
Scrivi una descrizione per la tua mappa.

Legenda
Via Pianezzo

Lat: 45°42'36.29"N
Lon: 9°23'41.71"E



Via PIANEZZO

N. 3 telecamere OCR per lettura targhe


Box a palo

Palo di nuova fornitura (5 m f.t.).

Alimentazione da nuovo contatore ipotizzato a base palo

Palina per nuovo contatore

Connessione via rete 4G




Ripresa 2



Ripresa 3

Ripresa 1

VIGITE MOIGRA →
Pianezzo



Via PIANEZZO

Ripresa 2

OLEINE MUGORA →
Pianazzo

30

NO ENTRY

NO PARKING

NO STOPPING

NO TRUCKS

NO MOTORCYCLES

NO BICYCLES

NO HORSEDRAGS

NO TRAILERS

NO CARS

NO MOTORHOMES

NO BUSES

NO TRUCKS

NO MOTORHOMES

NO BUSES

NO TRUCKS

NO MOTORHOMES

NO BUSES

NO TRUCKS

NO MOTORHOMES

NO BUSES

NO TRUCKS

NO MOTORHOMES

NO BUSES

NO TRUCKS

NO MOTORHOMES

NO BUSES

Via PIANEZZO

Ripresa 3

ai campi
MIELE
L'ESPERIA MANTOVA E MONTECCHIO




Via BEOLCO

Mappa senza titolo

Scrivi una descrizione per la tua mappa.

Legenda

 Via Pianezzo

Lat: 45°43'0.36"N

Lon: 9°23'53.91"E



Via Beolco



Via BEOLCO



N. 1 telecamera OCR per lettura targhe

N. 1 telecamera fissa di contesto

**n. 2 Radio 5,4 Ghz per connessione P-P a
incrocio via Pilata – casa degli Alpini**

Box a palo

Palo di nuova fornitura (10 m f.t.) .


**Alimentazione da nuovo contatore reso a
base palo.**

Via BEOLCO / via BRUGHIERA

Mappa senza titolo

Scrivi una descrizione per la tua mappa.

Legenda

 Via Pianezzo

Lat: 45°43'6.78"N

Lon: 9°23'34.72"E



Via Beolco / via Brughiera



10 m

Via BEOLCO / via BRUGHIERA

N. 3 telecamere OCR per lettura targhe


Box a palo

Palo di nuova fornitura (5 m f.t.).

Alimentazione da nuovo contatore ipotizzato a base palo

Palina per nuovo contatore

Connessione via rete 4G



Ripresa 2

Ripresa 3

Ripresa 1



Via BEOLCO / via BRUGHIERA

Ripresa 2



Via BEOLCO / via BRUGHIERA

Ripresa 3

via
Beolco



