

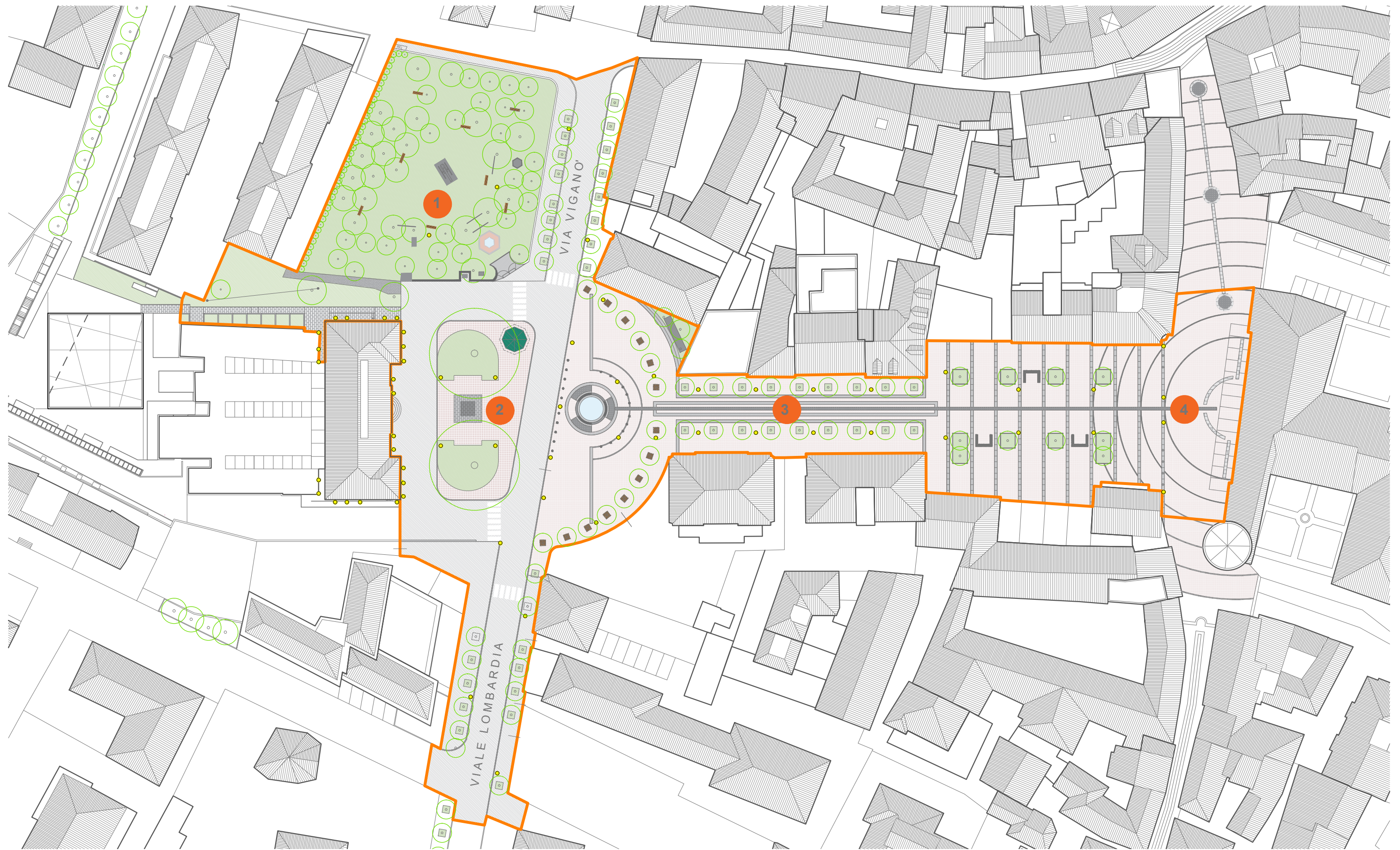


 ambito di progetto

 monumenti principali

scala 1:1000



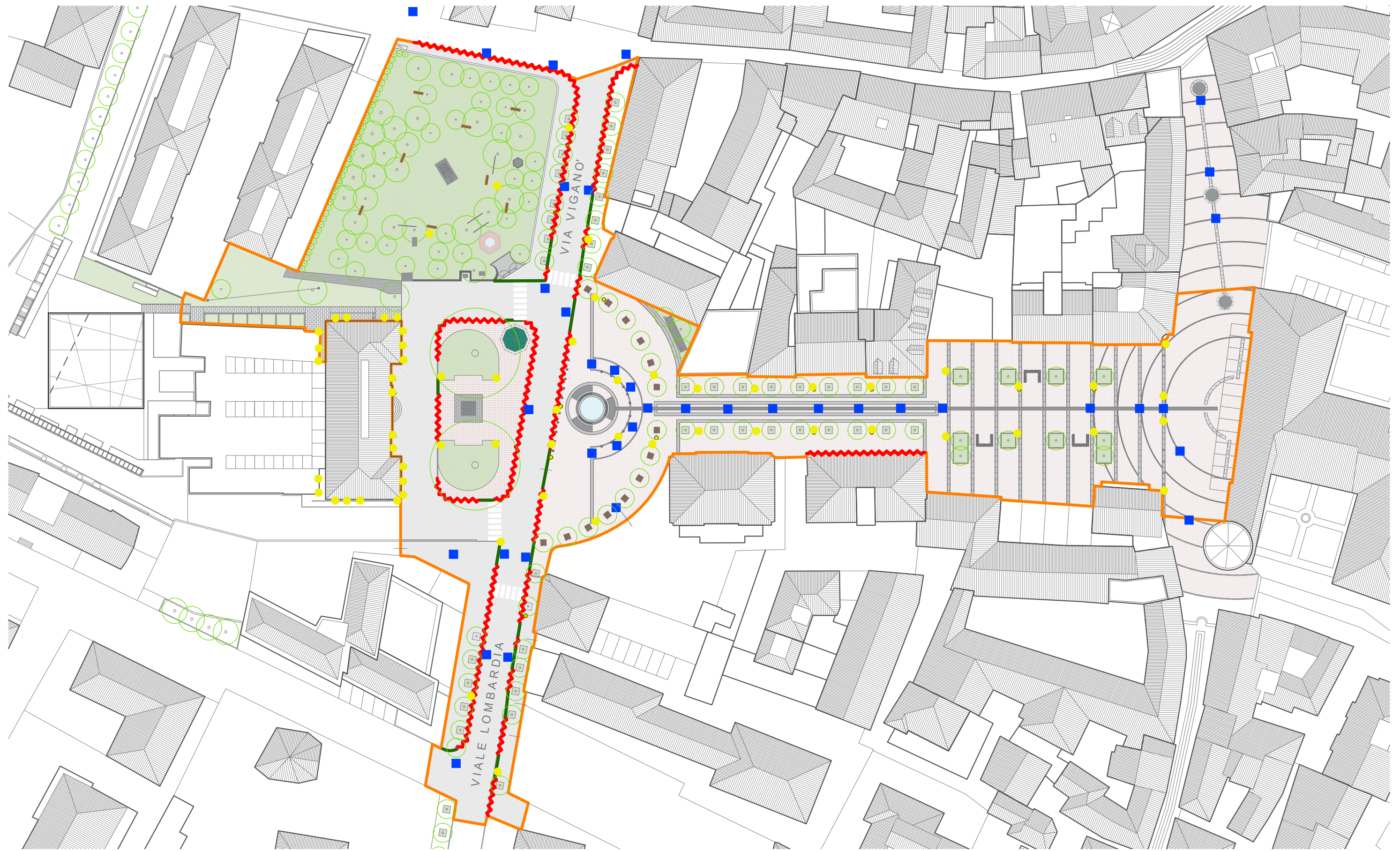


 ambito di progetto

1 Giardino della Memoria  
2 piazza degli Eroi

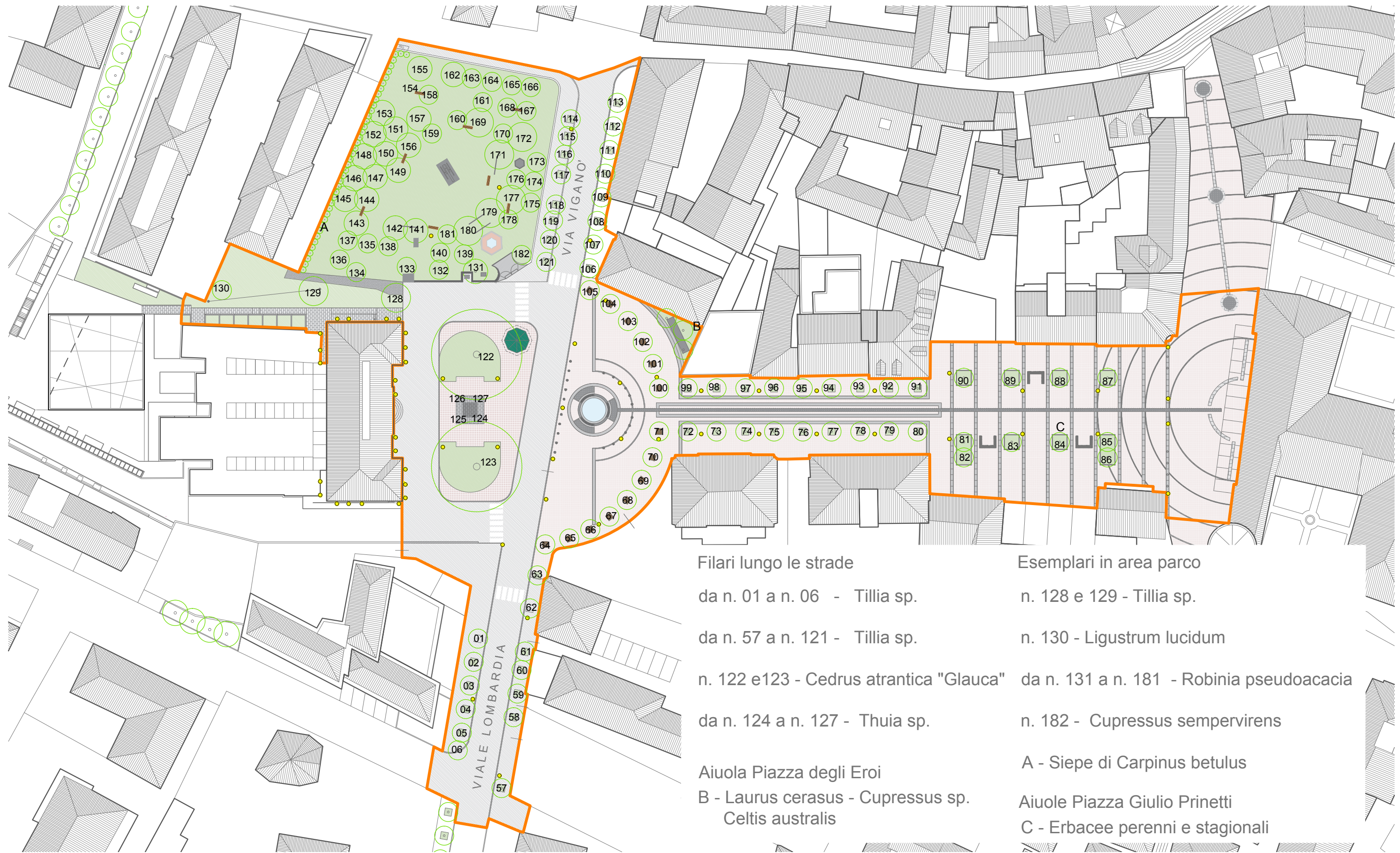
3 via Carlo Baslini  
4 piazza Giulio Prinetti





- ambito di progetto
- barriera architettonica
- rampe
- punti di illuminazione pubblica
- caditoie





 ambito di progetto

Numerazione degli esemplari esistenti da Censimento del verde comunale 2017

- Filari lungo le strade
- da n. 01 a n. 06 - *Tillia* sp.
- da n. 57 a n. 121 - *Tillia* sp.
- n. 122 e 123 - *Cedrus atrantica* "Glauca"
- da n. 124 a n. 127 - *Thuia* sp.
- Aiuola Piazza degli Eroi
- B - *Laurus cerasus* - *Cupressus* sp.
- Celtis australis*
- Esemplari in area parco
- n. 128 e 129 - *Tillia* sp.
- n. 130 - *Ligustrum lucidum*
- da n. 131 a n. 181 - *Robinia pseudoacacia*
- n. 182 - *Cupressus sempervirens*
- A - Siepe di *Carpinus betulus*
- Aiuole Piazza Giulio Prinetti
- C - Erbacee perenni e stagionali





1



2



3



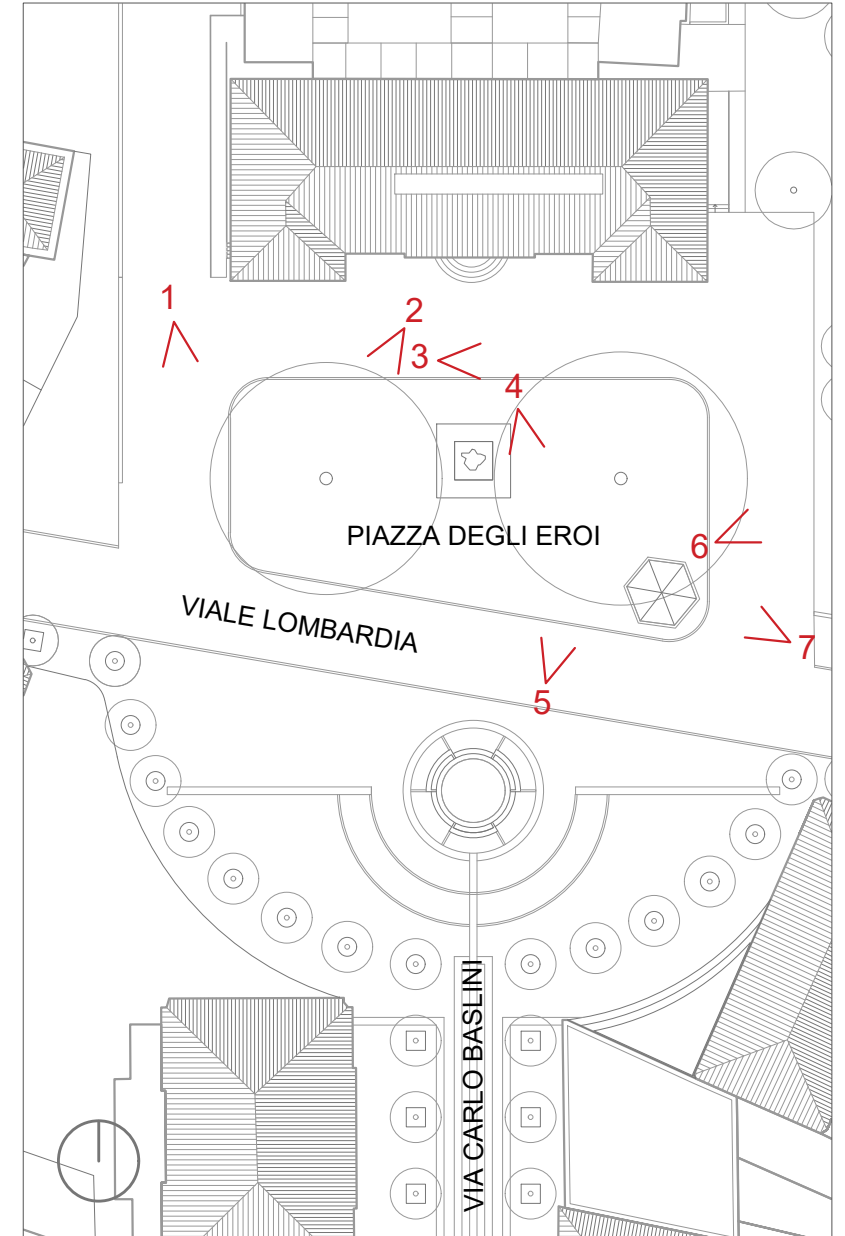
4



5



6



7



8




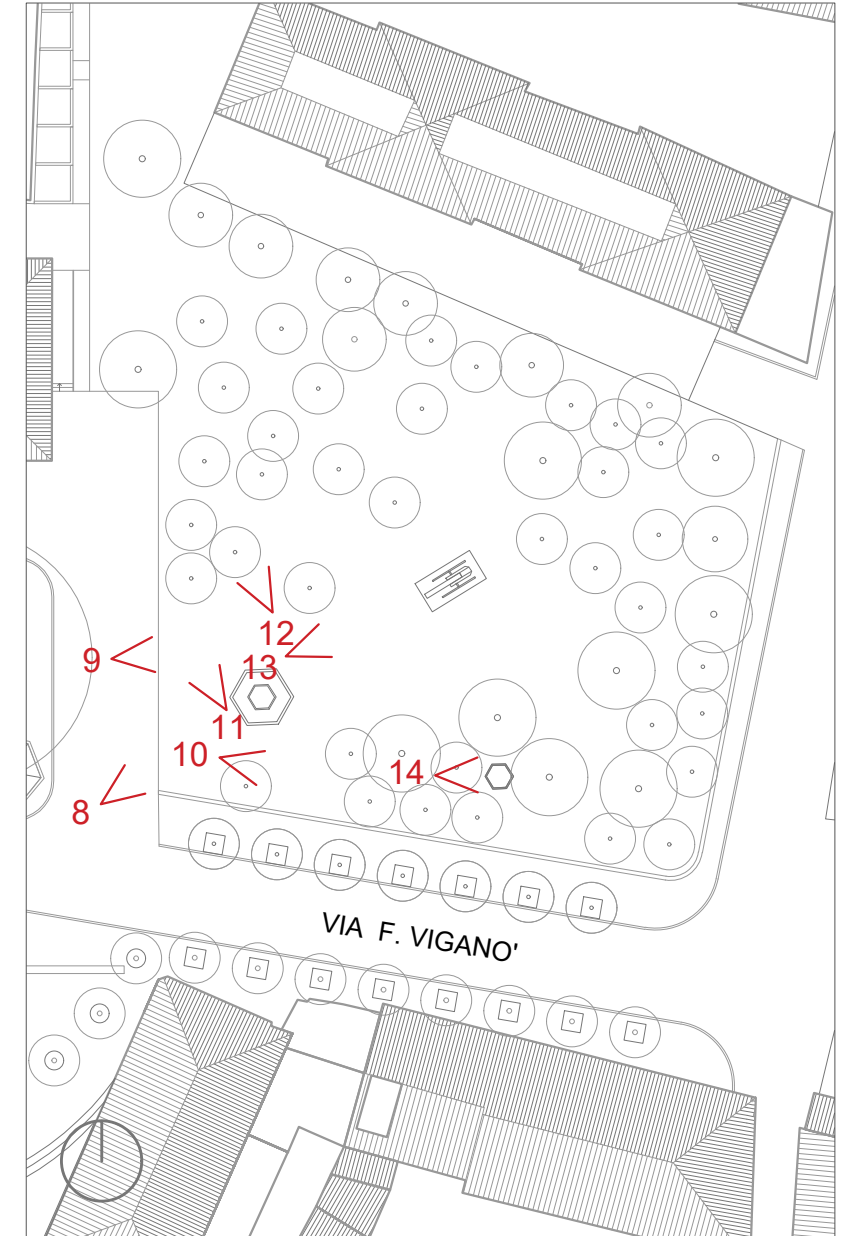
9



10



11



12



13




14



15



16



17



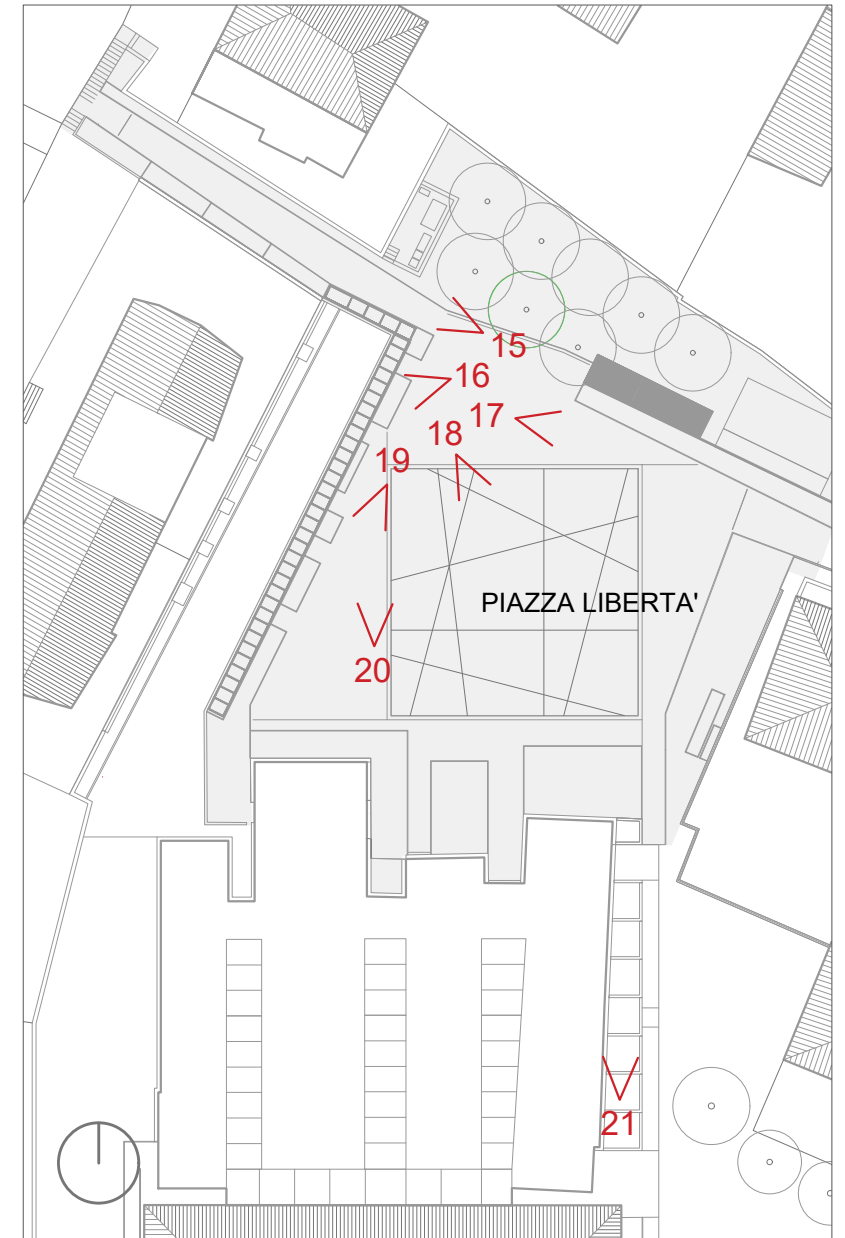
18



19



20



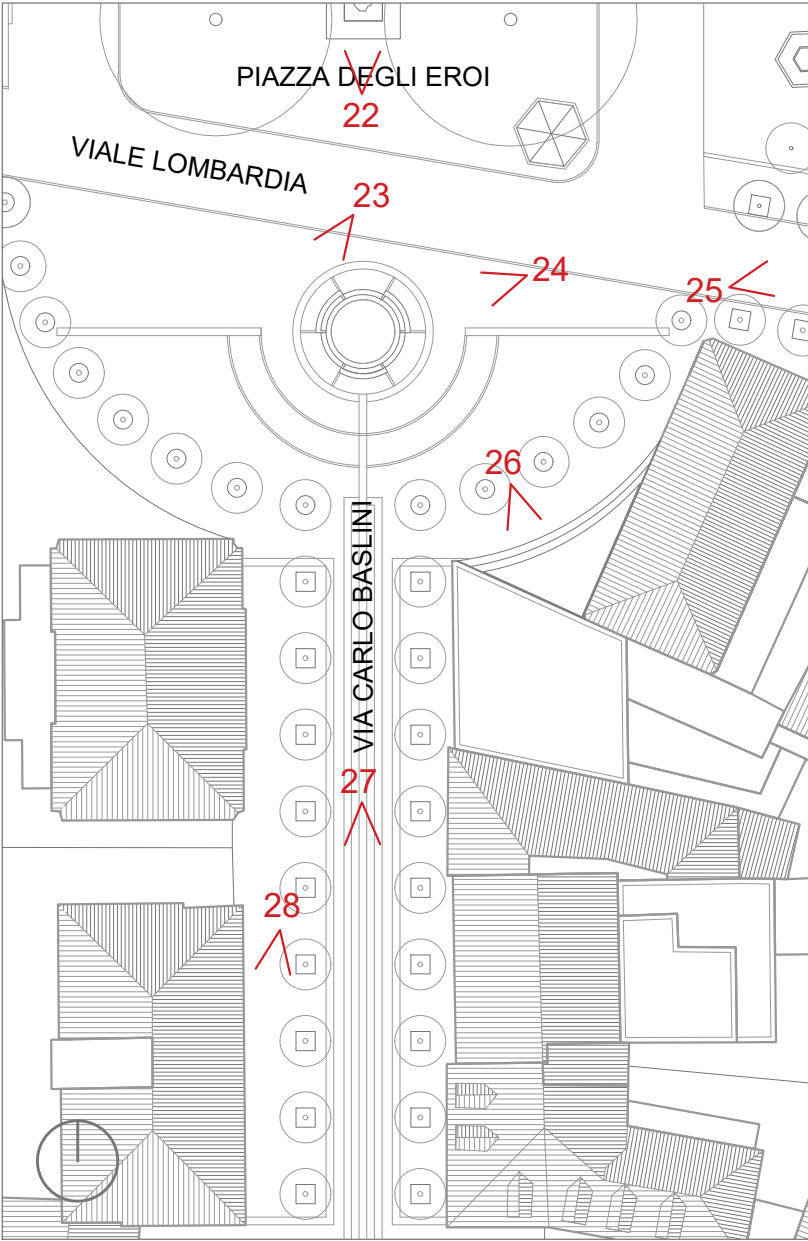
21



22



23



24



25



26



27



28





29



30



31



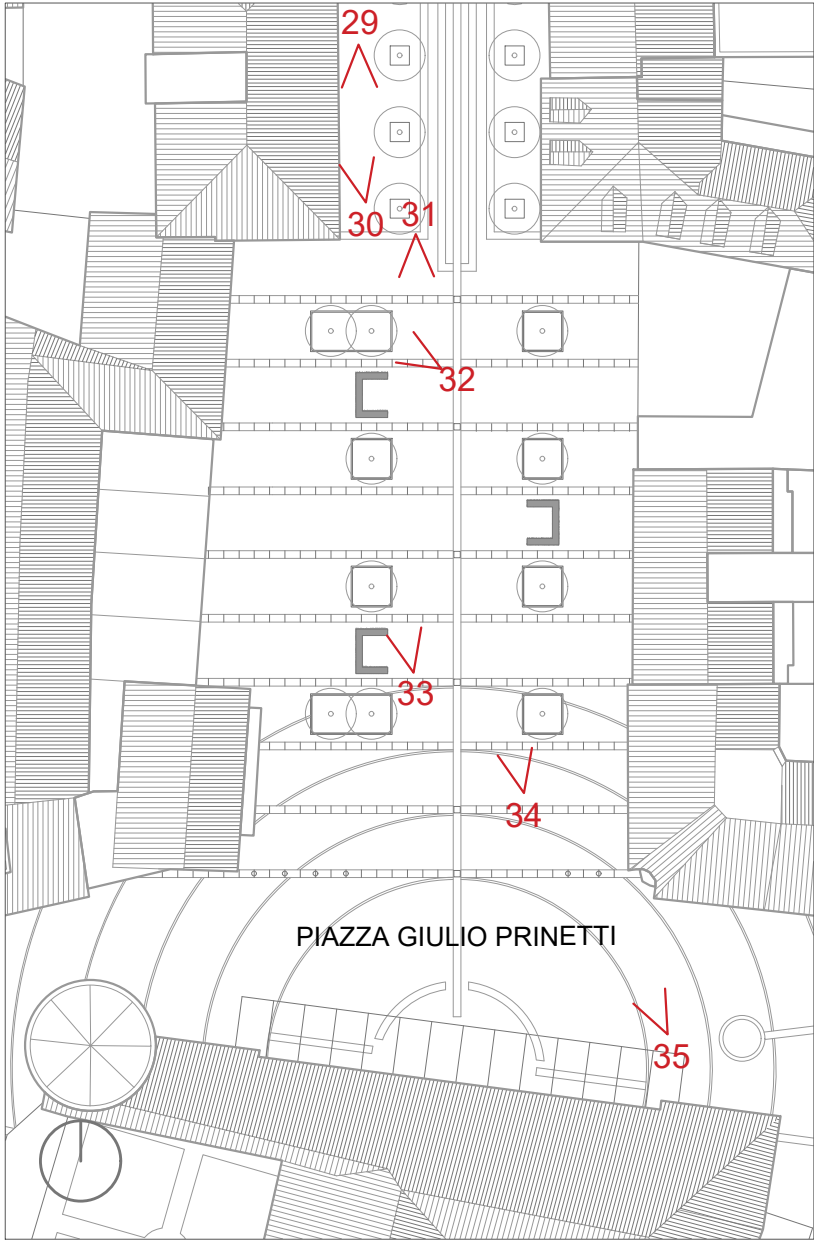
32



33



34



35




A



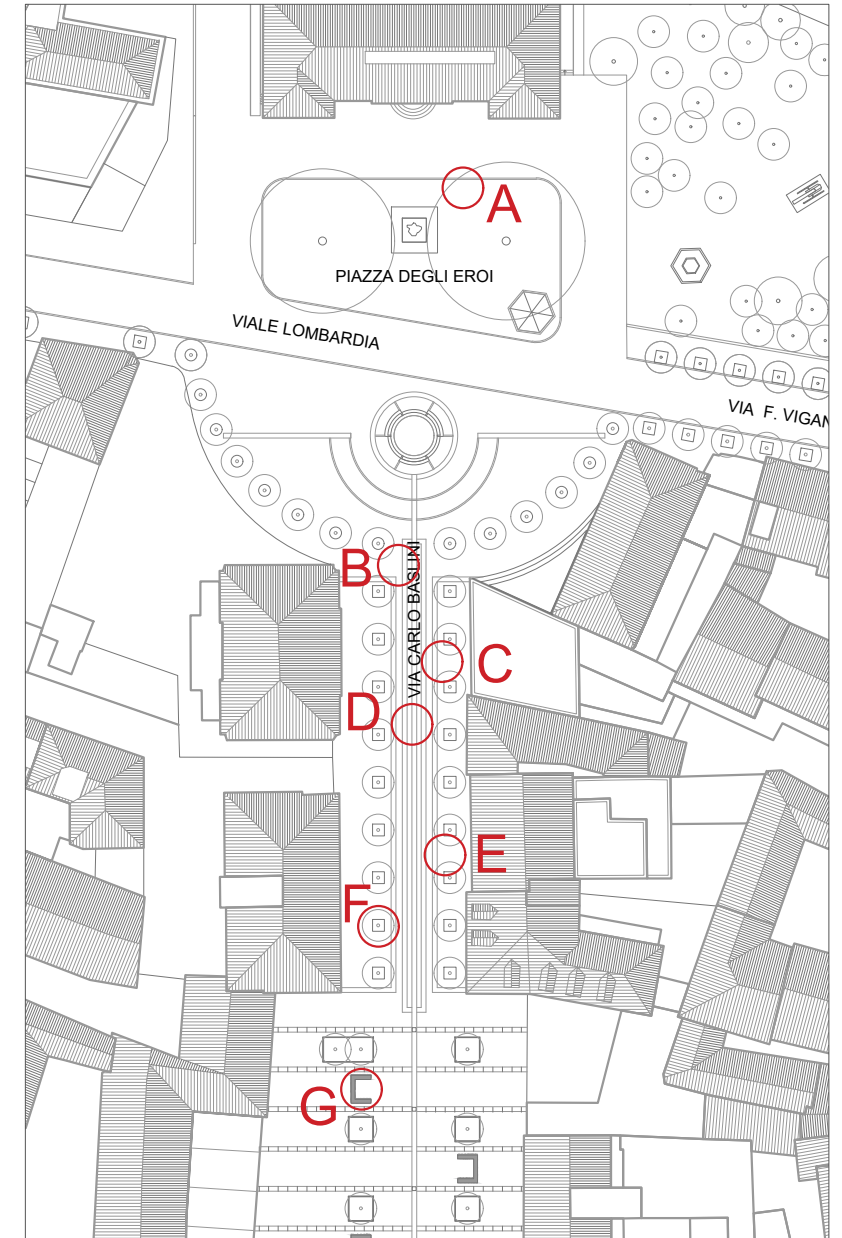
B



C



D



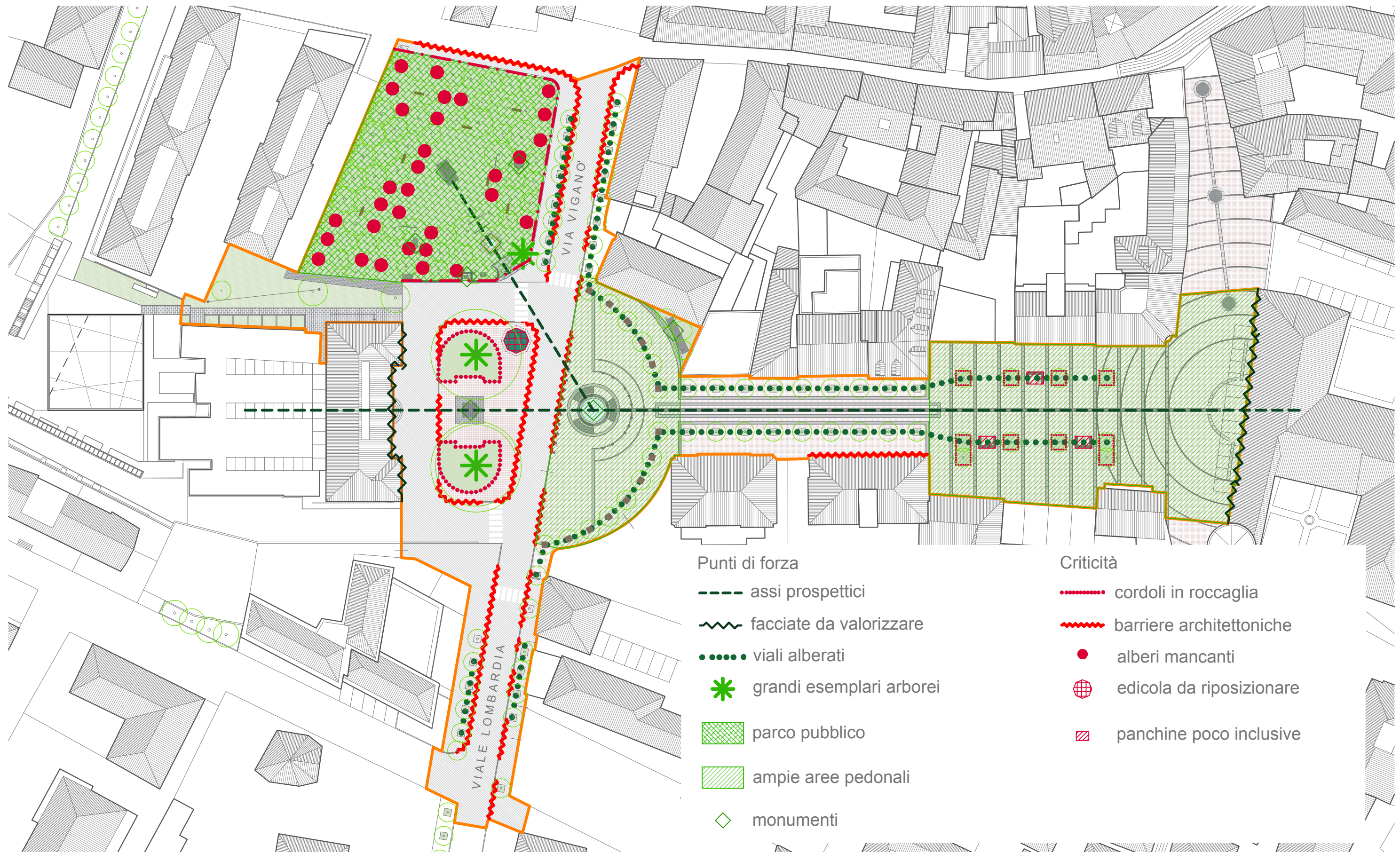
E




F

G

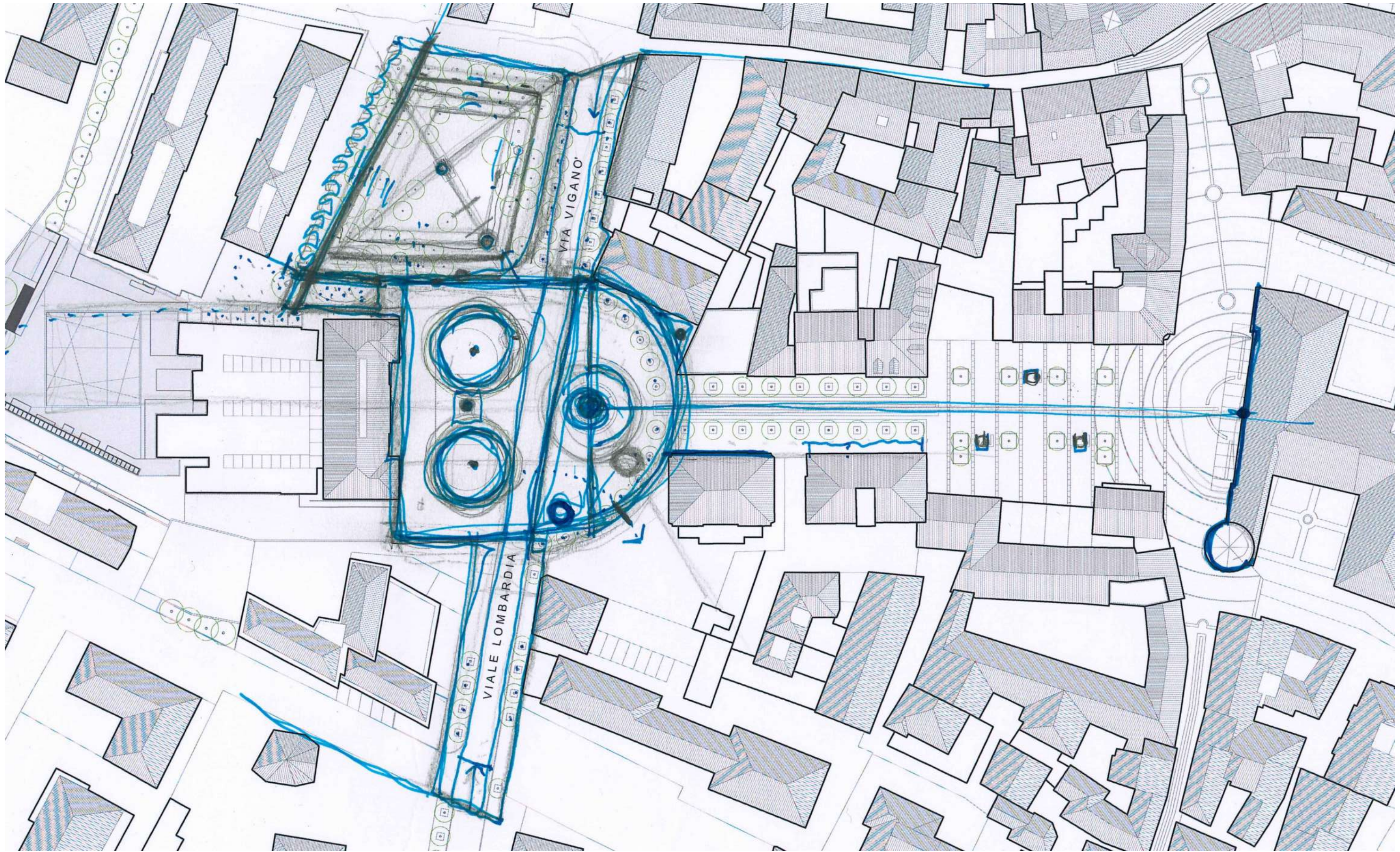


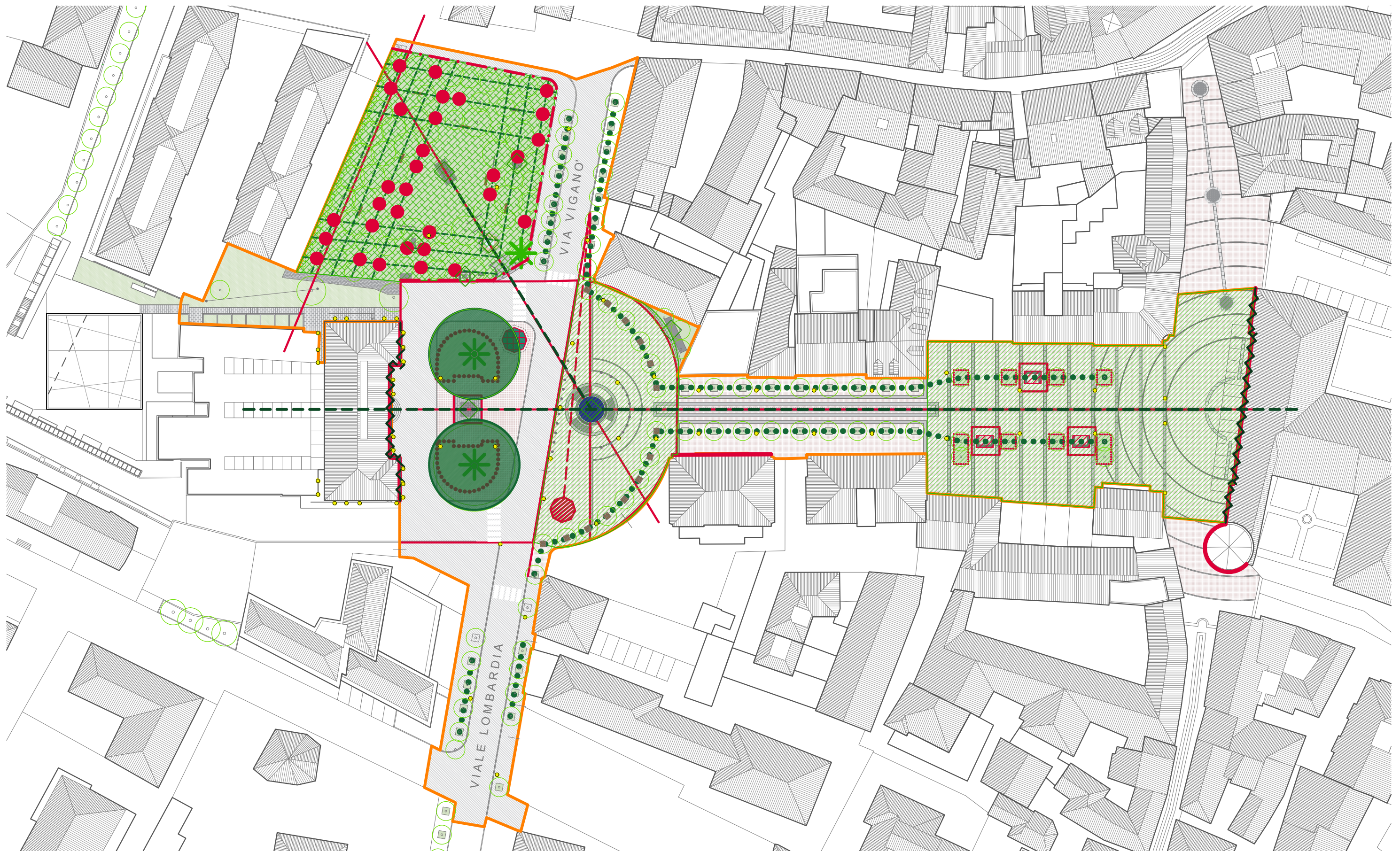


 ambito di progetto

- | Punti di forza   | Criticità  |
|--|--|
|  assi prospettici         |  cordoli in roccaglia     |
|  facciate da valorizzare  |  barriere architettoniche |
|  viali alberati           |  alberi mancanti          |
|  grandi esemplari arborei |  edicola da riposizionare |
|  parco pubblico           |  panchine poco inclusive  |
|  ampie aree pedonali      |  |
|  monumenti                |  |

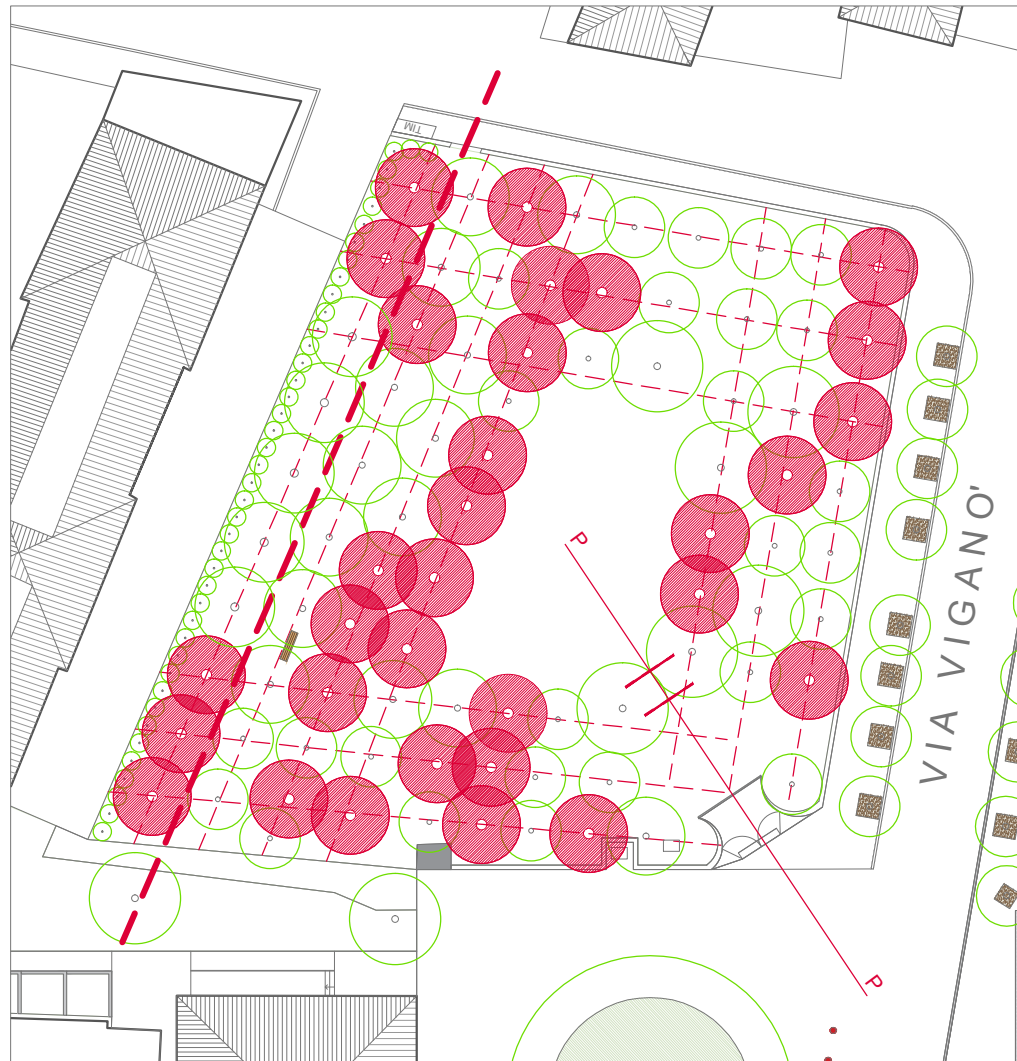






 ambito di progetto





Scala 1:500

0 5 10 15 m

### Giardino della Memoria

- ripristino del triplo e quadruplo filare alberato
- enfaticizzazione dell'asse prospettico lungo la direttrice dei monumenti
- apertura di un percorso di collegamento tra viale Carlo Cornaggia e piazza degli Eroi

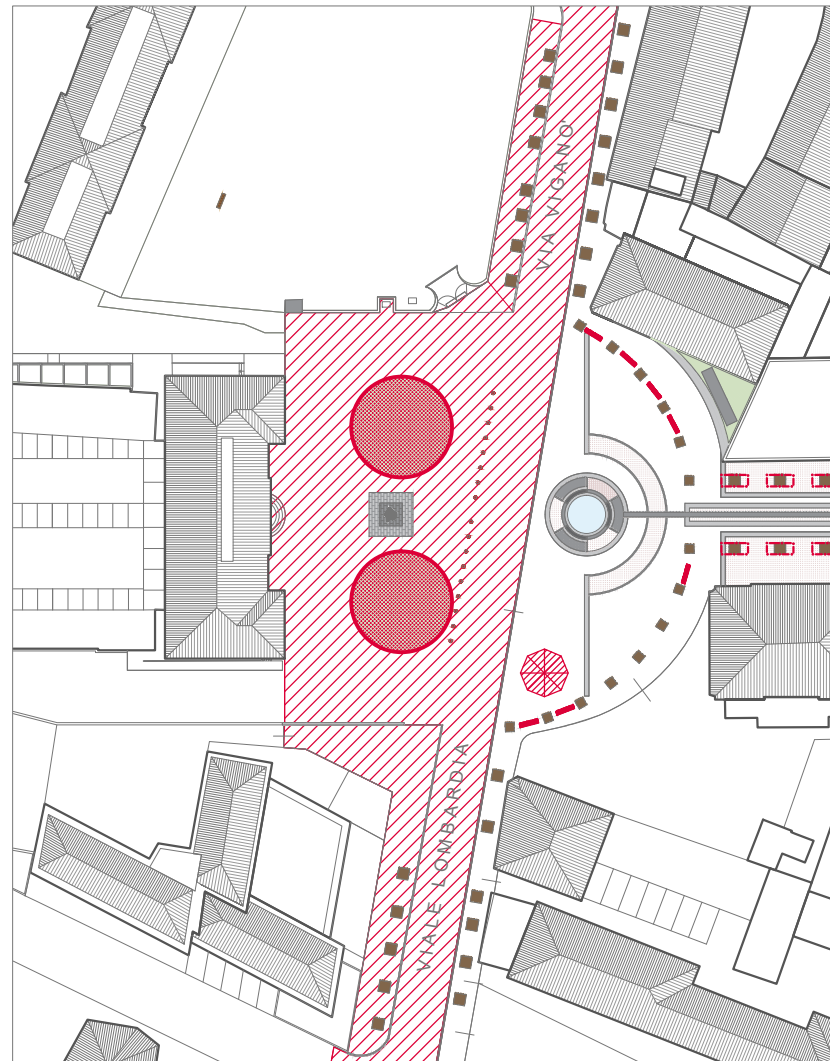
--- tracce dell'antico schema compositivo delle alberature

● nuovi esemplari arborei

--- traccia del nuovo collegamento Viale Cornaggia-Piazza degli Eroi

P—P asse prospettico

== gradonate inerbite



Scala 1:1000

0 10 20 30 m

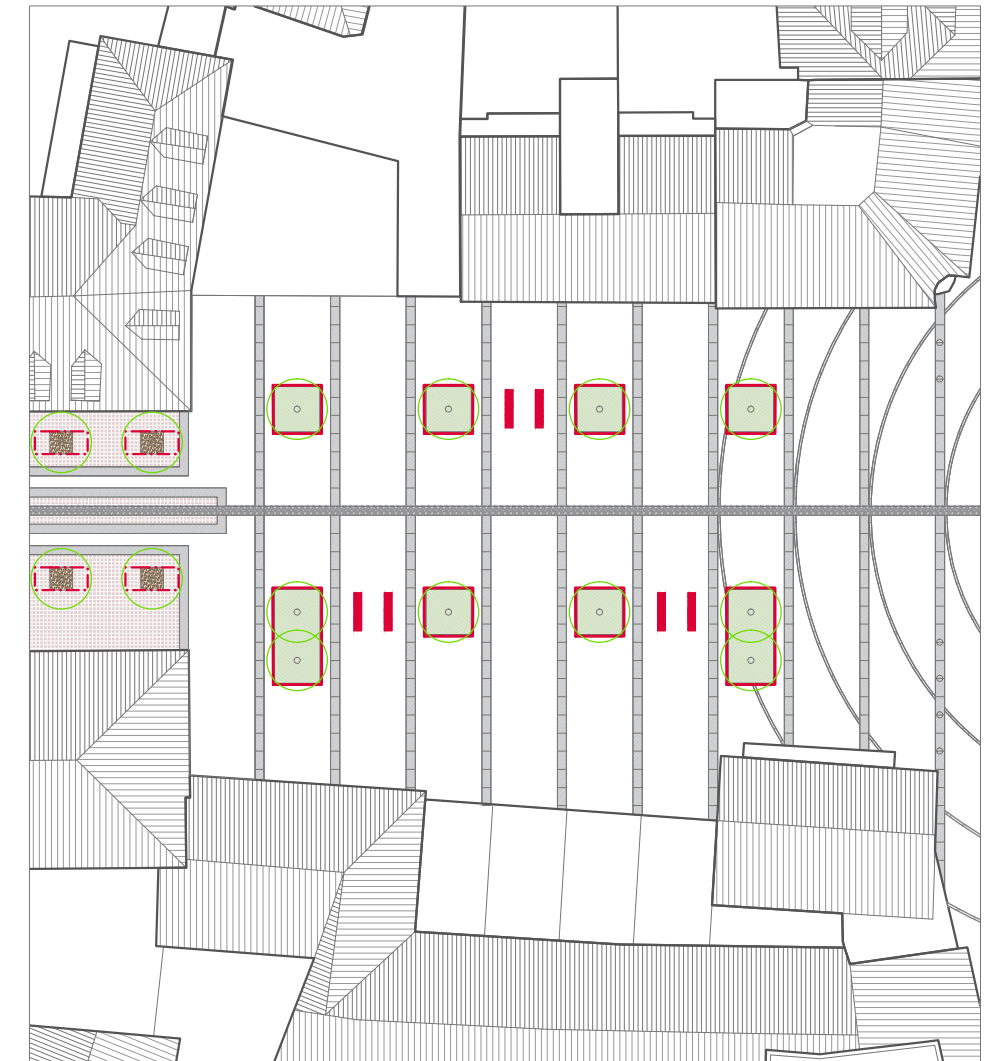
### Piazza degli Eroi

- innalzamento della pavimentazione di piazza degli Eroi, viale Lombardia e via Viganò allo stesso livello di via Carlo Baslini
- sostituzione del conglomerato bituminoso con cubetti di porfido ( L 12 cm, s 12 cm) per le superfici carrabili e piastrelle (L 15 cm, s 5 cm) per le superfici pedonali
- sostituzione delle aiuole con cordolo in roccaglia con aiuole circolari con cordolo in corten
- riposizionamento edicola
- sostituzione panchine in legno
- inserimento dissuasori a sfera come esistenti

▨ innalzamento e sostituzione della pavimentazione

● nuove aiuole circolari

⊗ edicola riposizionata



Scala 1:500

0 5 10 15 m

### Piazza Giulio Prinetti

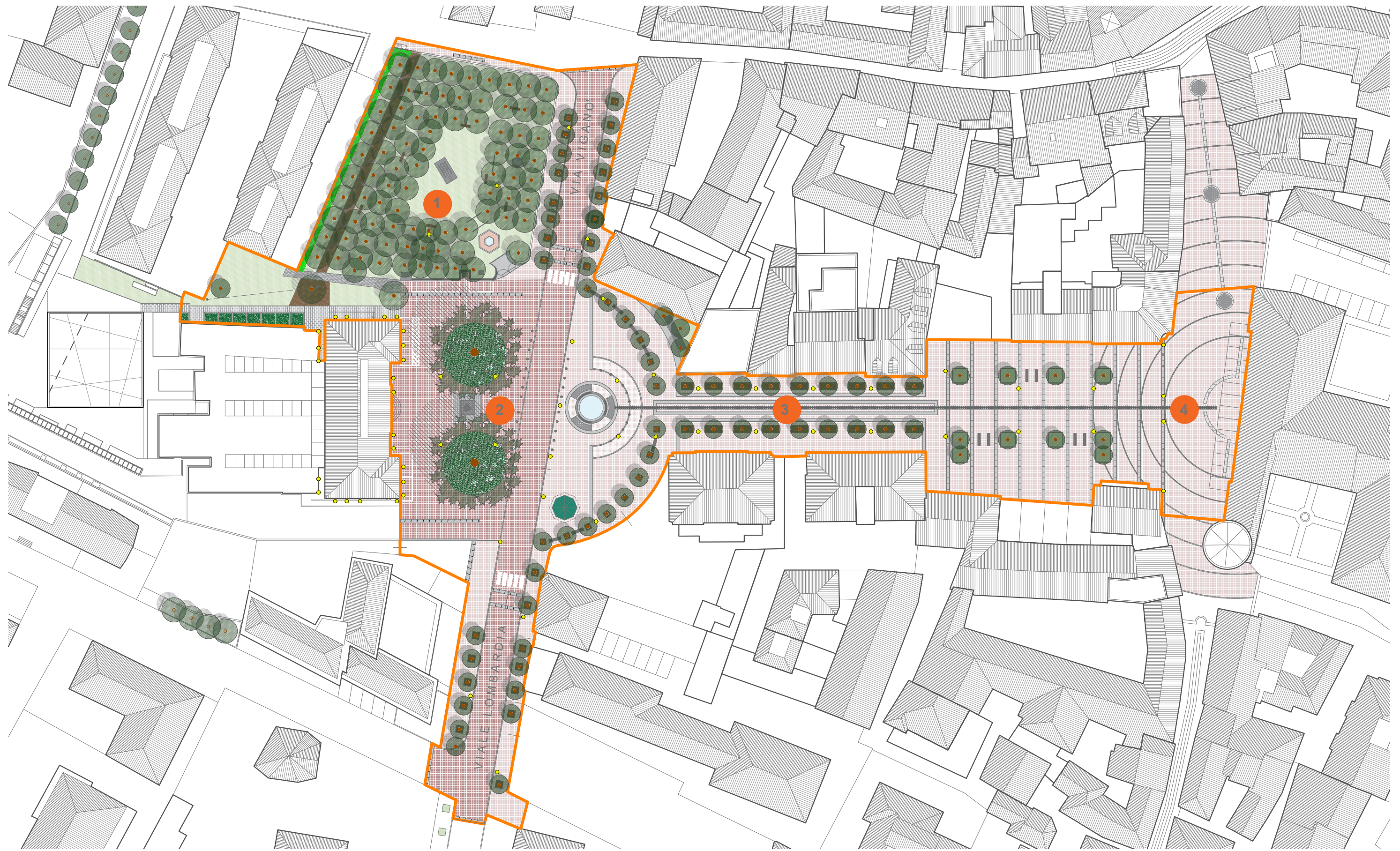
- sostituzione delle panchine a "C" esistenti con due panchine a parallelepipedo frontali
- sostituzione della ringhierina metallica esistente delle aiuole
- ampliamento delle aiuole in via Carlo Baslini e sostituzione delle griglie con pavimentazione continua drenante







▬ nuove panchine

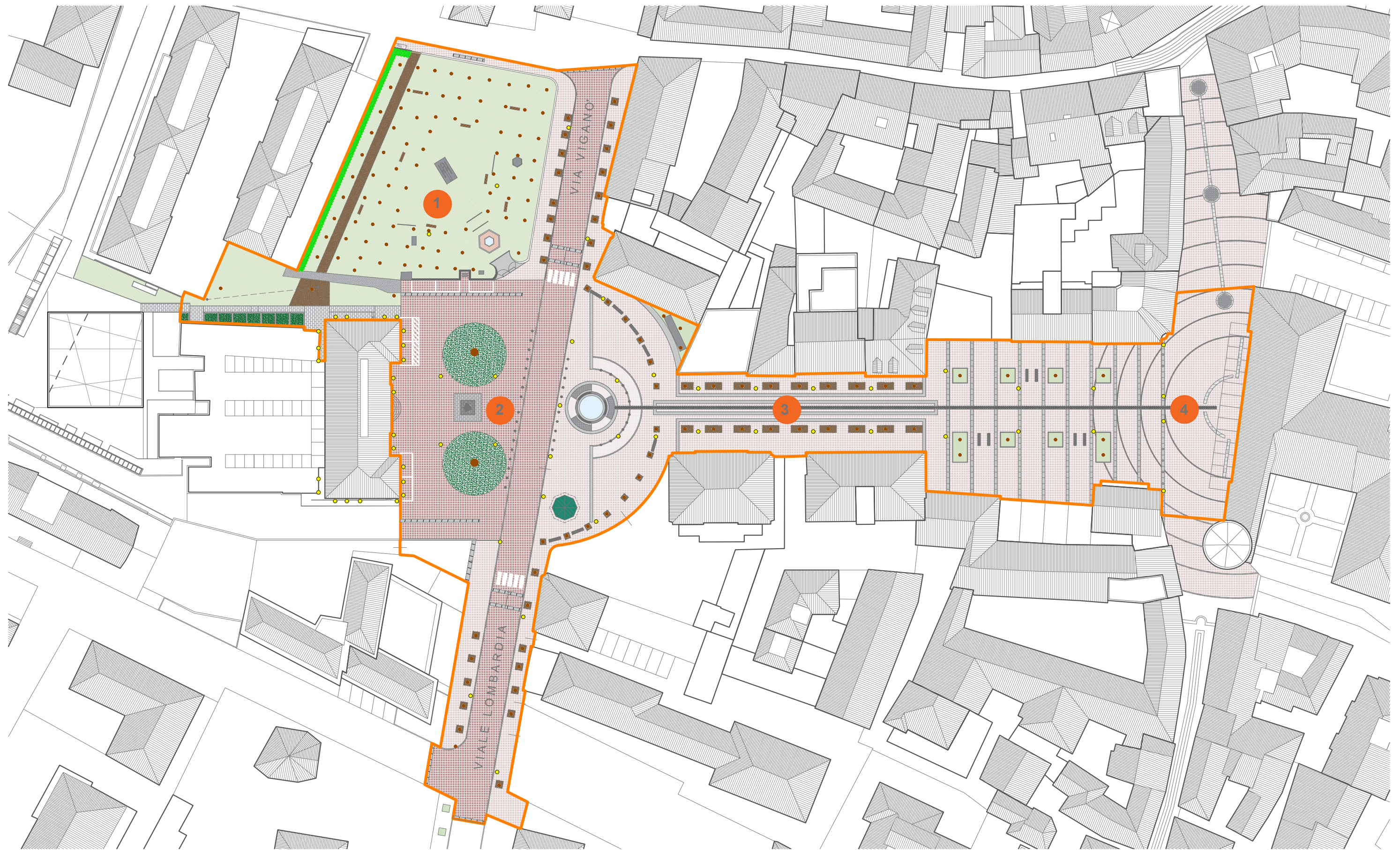
□ nuova ringhierina metallica ornamentale


▭ ampliamento delle aiuole in via Carlo Baslini

■ nuova pavimentazione continua drenante





<p> ambito di progetto</p> <p><b>1</b> Giardino della Memoria</p> <p><b>2</b> piazza degli Eroi</p> <p><b>3</b> via Carlo Baslini</p>	<p><b>4</b> piazza Giulio Prinetti</p> <p> illuminazione</p> <p> interrimento linea elettrica</p>	<p> tappezzanti</p> <p> pav. tipo idro.DRAIN</p>	<p>0 10 20 30 40 50 100 m</p> 
--	---	--	---



 ambito di progetto



- 1 Giardino della Memoria
- 2 piazza degli Eroi
- 3 via Carlo Baslini

- 4 piazza Giulio Prinetti
- illuminazione
- interramento linea elettrica

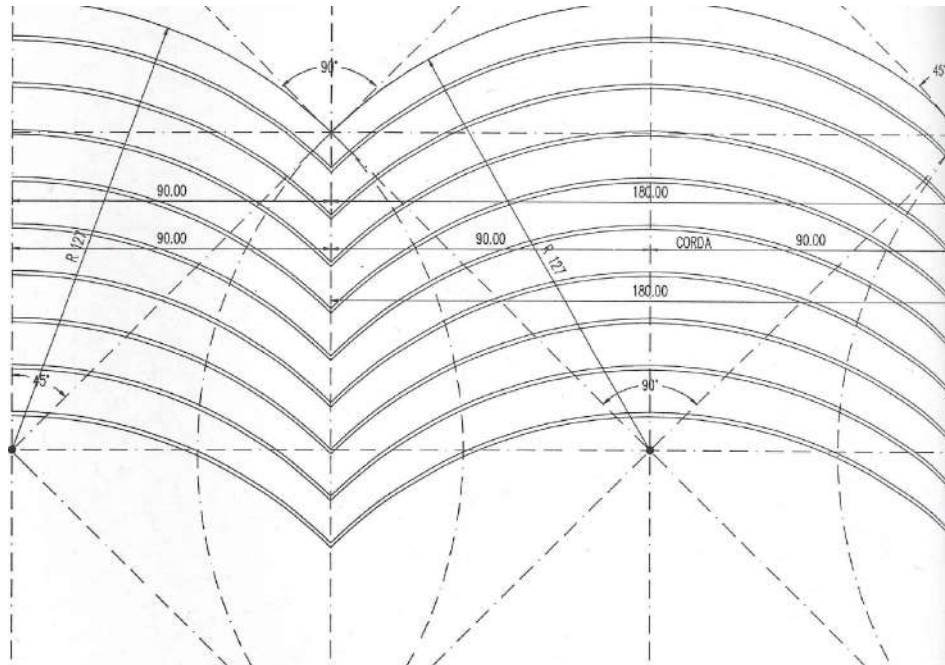
-  tappezzanti
-  pav. tipo idro.DRAIN



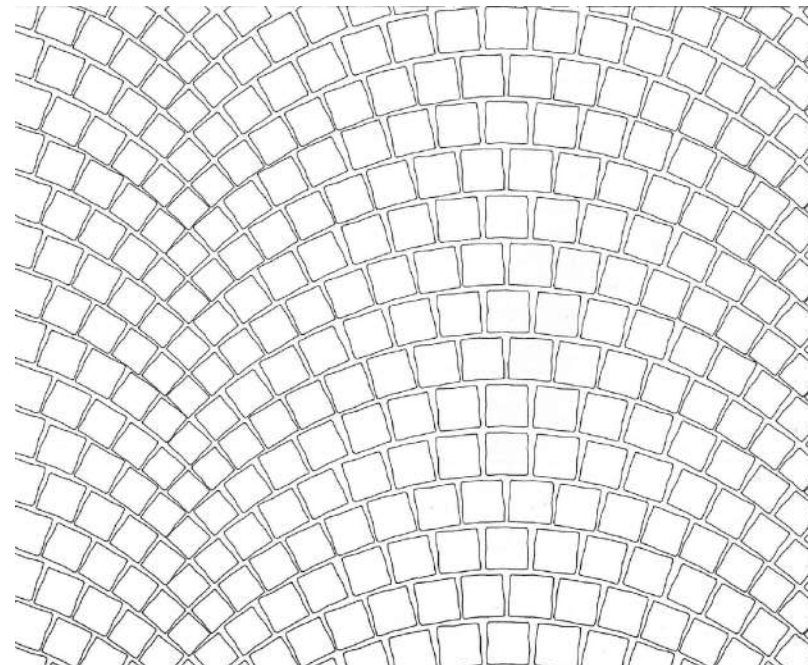





- 1 - Esempio di aiuola con cordolo in corten e seduta in ceppo
- 2,3 - Seduta monoblocco in ceppo (con eventuali elementi in legno)
- 4 - Aiuola con cordolo in corten
- 5 - Pavimentazione in cubetti di porfido
- 6 - Pavimentazione in stabilizzato naturale calcareo
- 7 - Pavimentazione in aggregato cementato drenante



**Cubetto di porfido 10/12 - corda 180**  
**Schema geometrico di posa ad archi contrastanti**




**Cubetto di porfido 10/12 - corda 180**  
**Disegno planimetrico ad archi contrastanti**



**Piastrelle di porfido L 15 cm, s 5 cm**  
**Disegno planimetrico a file ortogonali**



**Esempio di realizzazione di pavimentazione con cubetti di porfido ad archi contrastanti**  
**Utilizzo in aree carrabili**



**Esempio di realizzazione di pavimentazione con piastrelle di porfido a file ortogonali e lastre in granito**  
**Utilizzo in aree pedonali**